- rów lewy
- rów prawy

Skala pionowa 1:100

Skala pozioma 1:1000

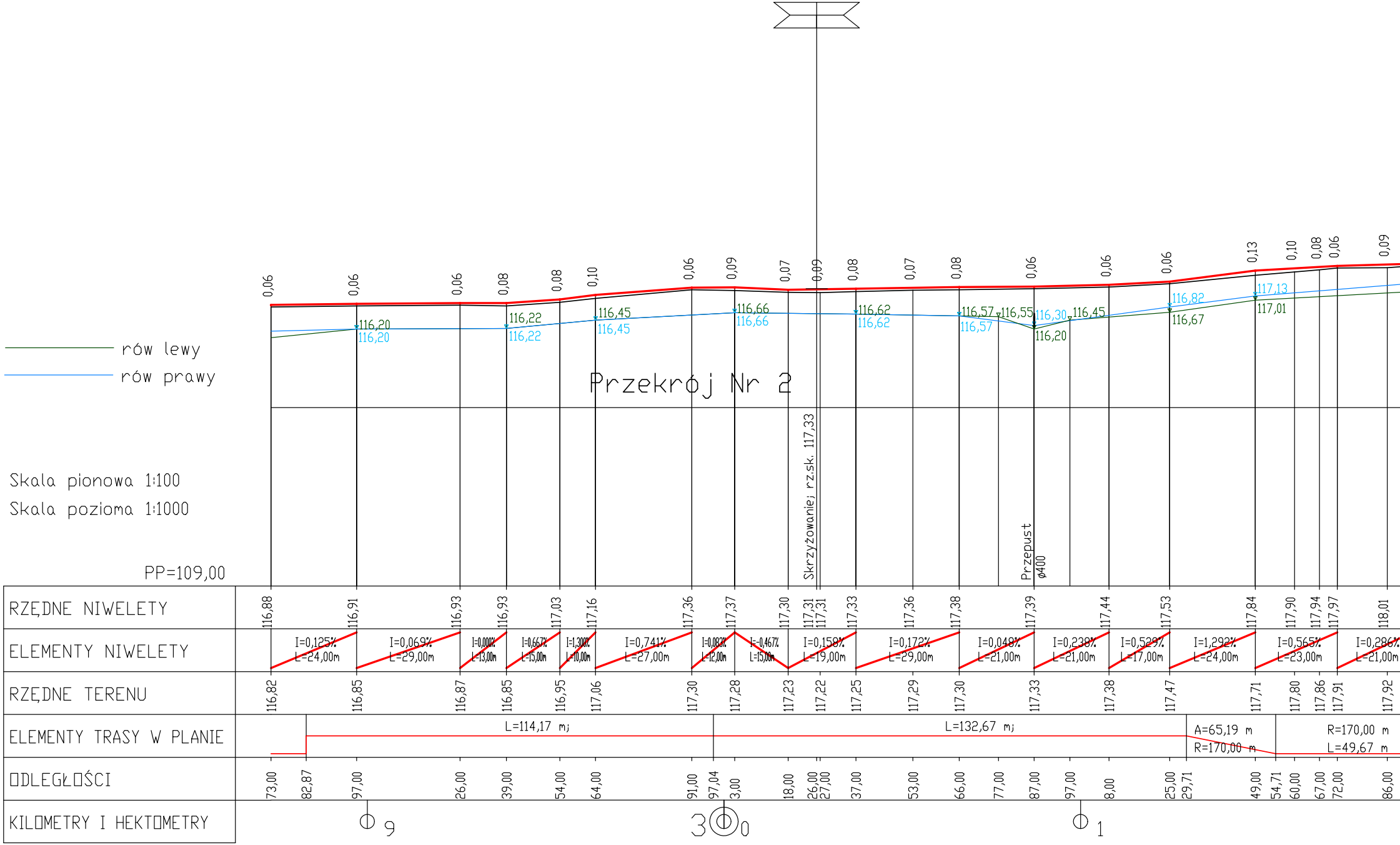
Przekrój Nr 2
PP=109,00
Skrzyżowanie; rz.sk. 117,33
Przepust ø400
0,06 0,06 0,06 0,08 0,08 0,10 0,06 0,09 0,07 0,09 0,08 0,07 0,08 0,06 0,06 0,06 0,13 0,10 0,08 0,06 0,09
116,20 116,20 116,22 116,22 116,45 116,45 116,66 116,66 116,62 116,62 116,57 116,57 116,55 116,30 116,20 116,45 116,82 116,67 117,13 117,01
RZĘDNE NIWELETY: 116,88 116,91 116,93 116,93 117,03 117,16 117,36 117,37 117,30 117,31 117,31 117,33 117,36 117,38 117,39 117,44 117,53 117,84 117,90 117,94 117,97 118,01
ELEMENTY NIWELETY: I=0,125% L=24,00m; I=0,069% L=29,00m; I=0,000% L=13,00m; I=0,667% L=15,00m; I=1,300% L=10,00m; I=0,741% L=27,00m; I=0,083% L=12,00m; I=-0,467% L=15,00m; I=0,158% L=19,00m; I=0,172% L=29,00m; I=0,048% L=21,00m; I=0,238% L=21,00m; I=0,529% L=17,00m; I=1,292% L=24,00m; I=0,565% L=23,00m; I=0,286% L=21,00m
RZĘDNE TERENU: 116,82 116,85 116,87 116,85 116,95 117,06 117,30 117,28 117,23 117,22 117,25 117,29 117,30 117,33 117,38 117,47 117,71 117,80 117,86 117,91 117,92
ELEMENTY TRASY W PLANIE: L=114,17 mj; L=132,67 mj; A=65,19 m R=170,00 m; R=170,00 m L=49,67 m
ODLEGŁOŚCI: 73,00 82,87 97,00 26,00 39,00 54,00 64,00 91,00 97,04 3,00 18,00 26,00 27,00 37,00 53,00 66,00 77,00 87,00 97,00 8,00 25,00 29,71 49,00 54,71 60,00 67,00 72,00 86,00
KILOMETRY I HEKTOMETRY: 9 3 0 1

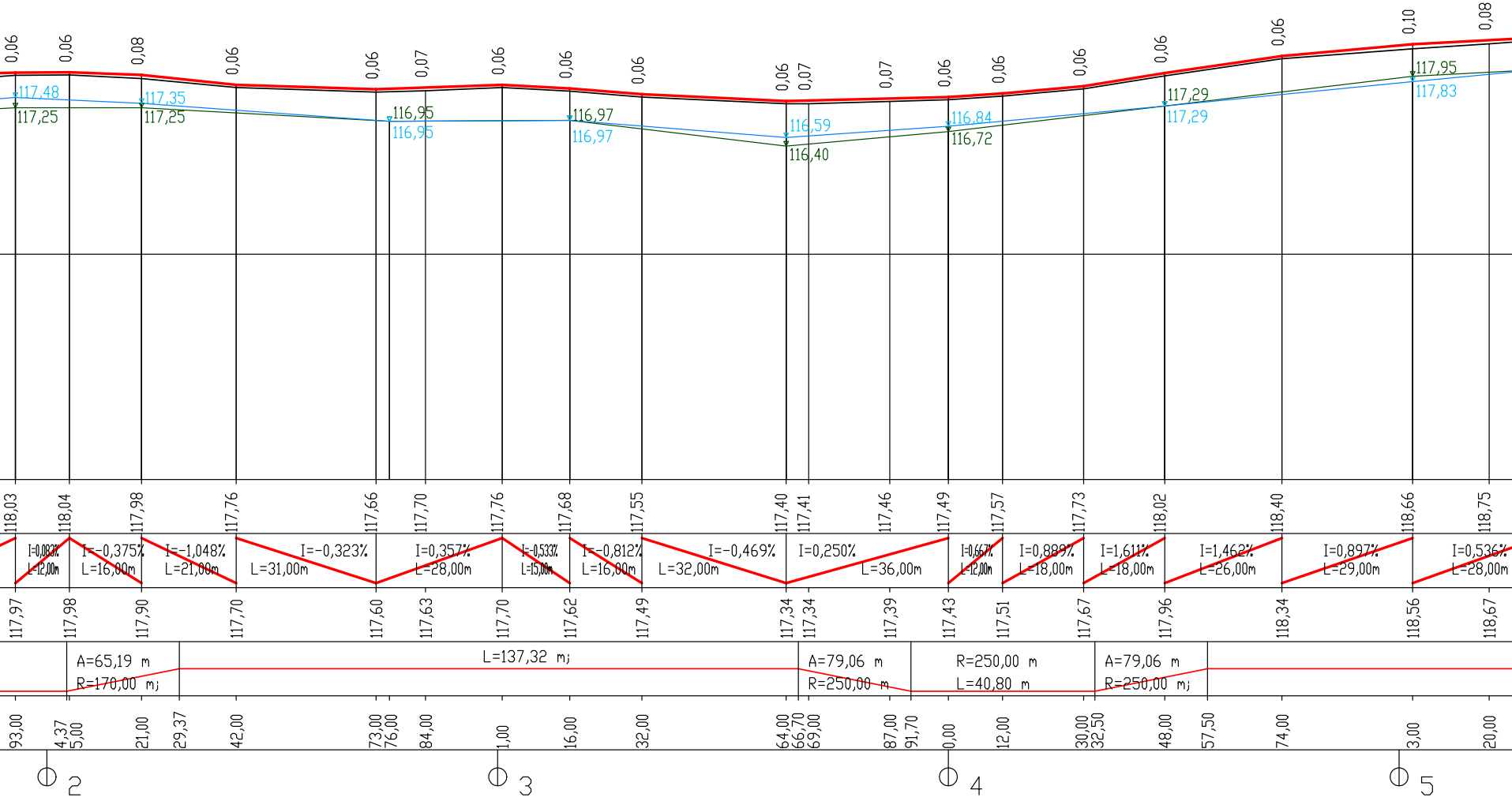
0,06
0,06
0,08
0,06
0,06
0,07
0,06
0,06
0,06
0,06
0,07
0,07
0,06
0,06
0,06
0,06
0,06
0,10
0,08
117,48
117,25
117,35
117,25
116,95
116,95
116,97
116,97
116,59
116,40
116,84
116,72
117,29
117,29
117,95
117,83
118,03
118,04
117,98
117,76
117,66
117,70
117,76
117,68
117,55
117,40
117,41
117,46
117,49
117,57
117,73
118,02
118,40
118,66
118,75
I=0,083%
L=12,00m
I=-0,375%
L=16,00m
I=-1,048%
L=21,00m
I=-0,323%
L=31,00m
I=0,357%
L=28,00m
I=-0,533%
L=15,00m
I=-0,812%
L=16,00m
I=-0,469%
L=32,00m
I=0,250%
L=36,00m
I=0,667%
L=12,00m
I=0,889%
L=18,00m
I=1,611%
L=18,00m
I=1,462%
L=26,00m
I=0,897%
L=29,00m
I=0,536%
L=28,00m
117,97
117,98
117,90
117,70
117,60
117,63
117,70
117,62
117,49
117,34
117,34
117,39
117,43
117,51
117,67
117,96
118,34
118,56
118,67
A=65,19 m
R=170,00 mj
L=137,32 mj
A=79,06 m
R=250,00 m
R=250,00 m
L=40,80 m
A=79,06 m
R=250,00 mj
93,00
4,37
5,00
21,00
29,37
42,00
73,00
76,00
84,00
1,00
16,00
32,00
64,00
66,70
69,00
87,00
91,70
0,00
12,00
30,00
32,50
48,00
57,50
74,00
3,00
20,00
2
3
4
5

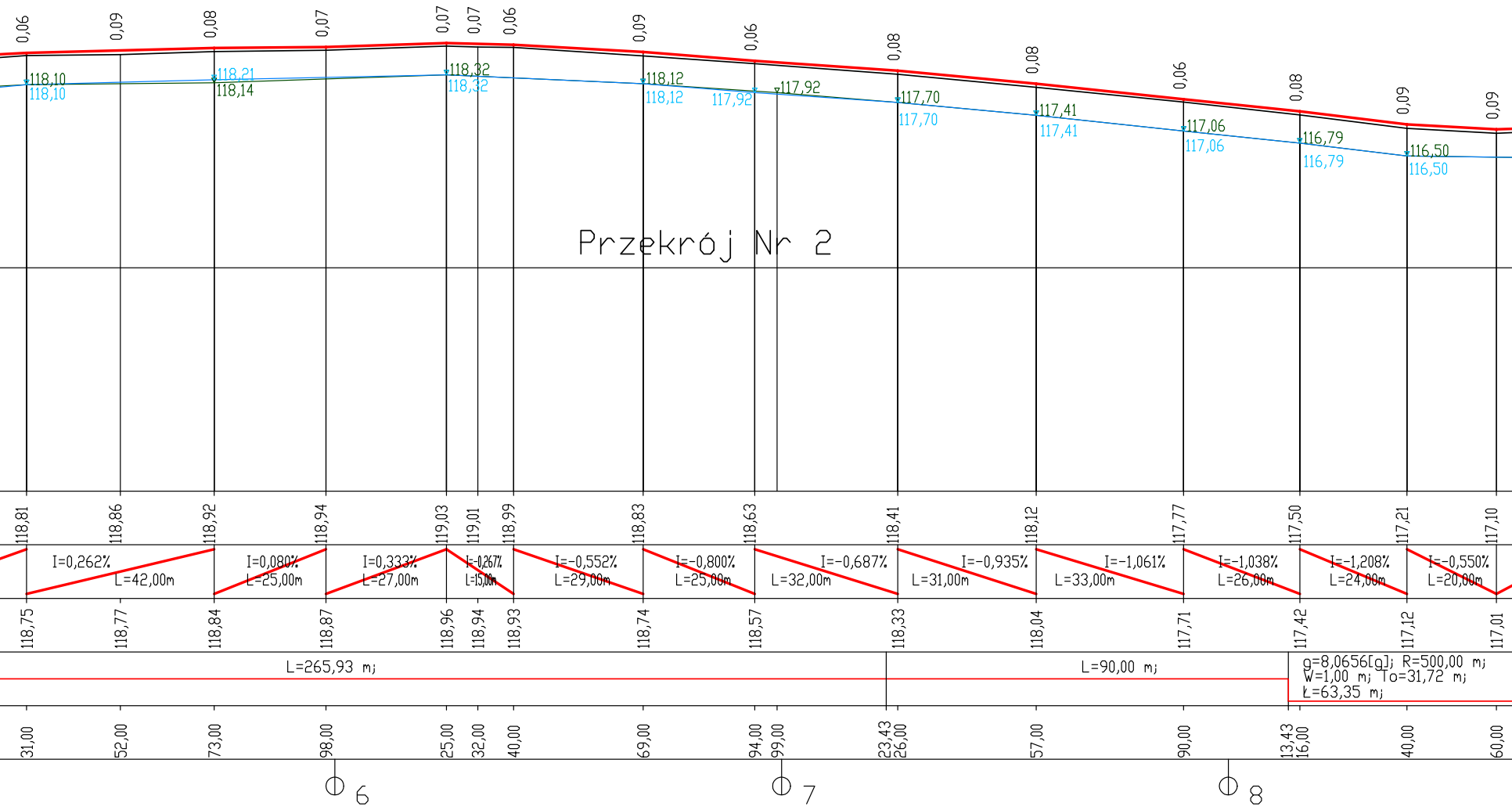
0,06
0,09
0,08
0,07
0,07
0,07
0,06
0,09
0,06
0,08
0,08
0,06
0,08
0,09
0,09
118,10
118,10
118,21
118,14
118,32
118,32
118,12
118,12
117,92
117,92
117,70
117,70
117,41
117,41
117,06
117,06
116,79
116,79
116,50
116,50
Przekrój Nr 2
118,81
118,86
118,92
118,94
119,03
119,01
118,99
118,83
118,63
118,41
118,12
117,77
117,50
117,21
117,10
I=0,262%
L=42,00m
I=0,080%
L=25,00m
I=0,333%
L=27,00m
I=-0,267%
L=15,00m
I=-0,552%
L=29,00m
I=-0,800%
L=25,00m
I=-0,687%
L=32,00m
I=-0,935%
L=31,00m
I=-1,061%
L=33,00m
I=-1,038%
L=26,00m
I=-1,208%
L=24,00m
I=-0,550%
L=20,00m
118,75
118,77
118,84
118,87
118,96
118,94
118,93
118,74
118,57
118,33
118,04
117,71
117,42
117,12
117,01
L=265,93 mj
L=90,00 mj
g=8,0656[g]; R=500,00 mj
W=1,00 mj To=31,72 mj
Ł=63,35 mj
31,00
52,00
73,00
98,00
25,00
32,00
40,00
69,00
94,00
99,00
23,43
26,00
57,00
90,00
13,43
16,00
40,00
60,00
6
7
8

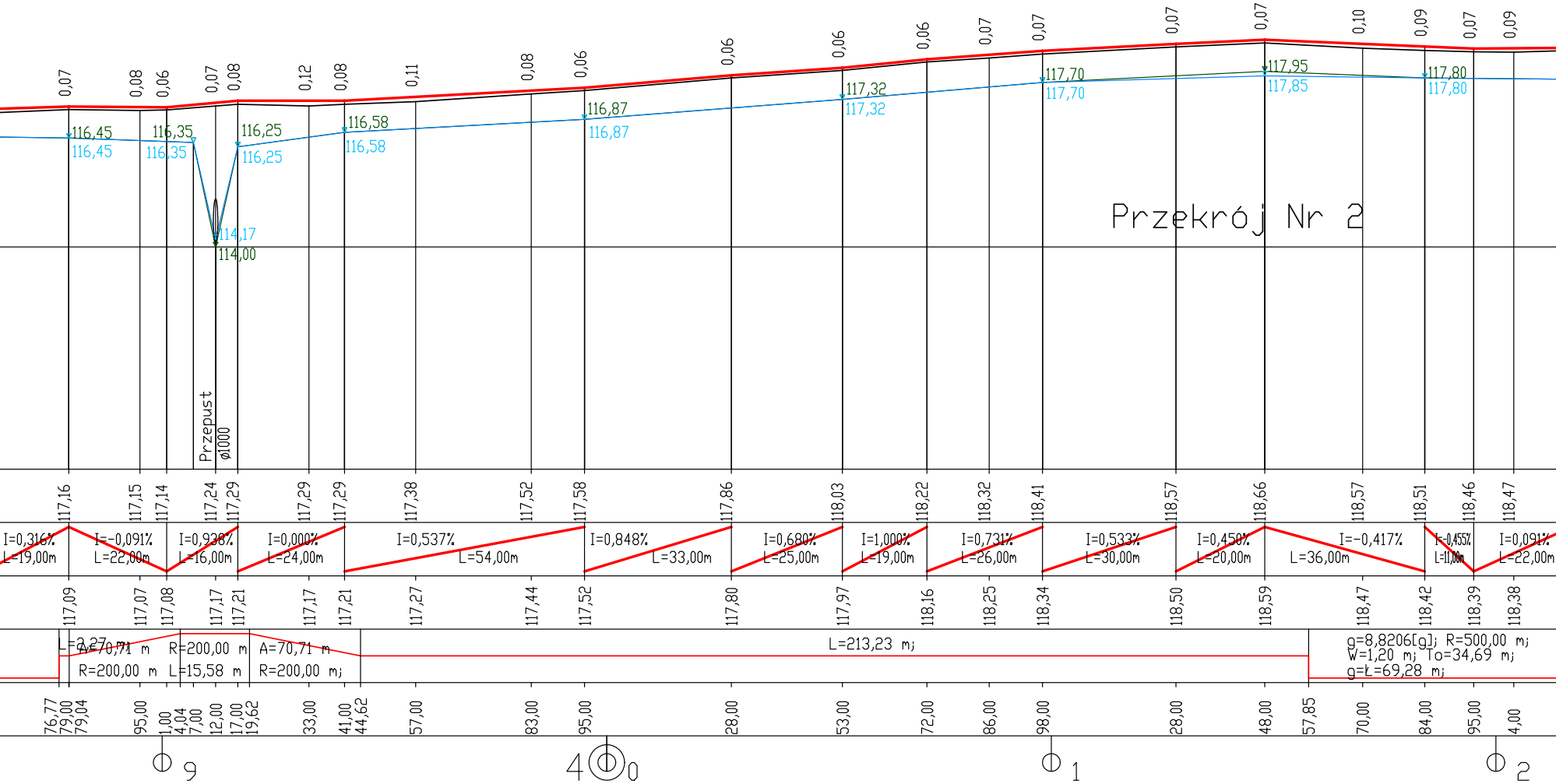
Przekrój Nr 2
0,07
0,08
0,06
0,07
0,08
0,12
0,08
0,11
0,08
0,06
0,06
0,06
0,06
0,07
0,07
0,07
0,07
0,10
0,09
0,07
0,09
116,45
116,45
116,35
116,35
116,25
116,25
114,17
114,00
116,58
116,58
116,87
116,87
117,32
117,32
117,70
117,70
117,95
117,85
117,80
117,80
Przepust
ø1000
117,16
117,15
117,14
117,24
117,29
117,29
117,29
117,38
117,52
117,58
117,86
118,03
118,22
118,32
118,41
118,57
118,66
118,57
118,51
118,46
118,47
I=0,316%
L=19,00m
I=-0,091%
L=22,00m
I=0,938%
L=16,00m
I=0,000%
L=24,00m
I=0,537%
L=54,00m
I=0,848%
L=33,00m
I=0,680%
L=25,00m
I=1,000%
L=19,00m
I=0,731%
L=26,00m
I=0,533%
L=30,00m
I=0,450%
L=20,00m
I=-0,417%
L=36,00m
I=-0,455%
L=11,00m
I=0,091%
L=22,00m
117,09
117,07
117,08
117,17
117,21
117,17
117,21
117,27
117,44
117,52
117,80
117,97
118,16
118,25
118,34
118,50
118,59
118,47
118,42
118,39
118,38
L=2,27 m
A=70,71 m
R=200,00 m
R=200,00 m
L=15,58 m
A=70,71 m
R=200,00 m;
L=213,23 m;
g=8,8206[g]; R=500,00 m;
W=1,20 m; To=34,69 m;
g=L=69,28 m;
76,77
79,00
79,04
95,00
1,00
4,04
7,00
12,00
17,00
19,62
33,00
41,00
44,62
57,00
83,00
95,00
28,00
53,00
72,00
86,00
98,00
28,00
48,00
57,85
70,00
84,00
95,00
4,00
9
40
1
2

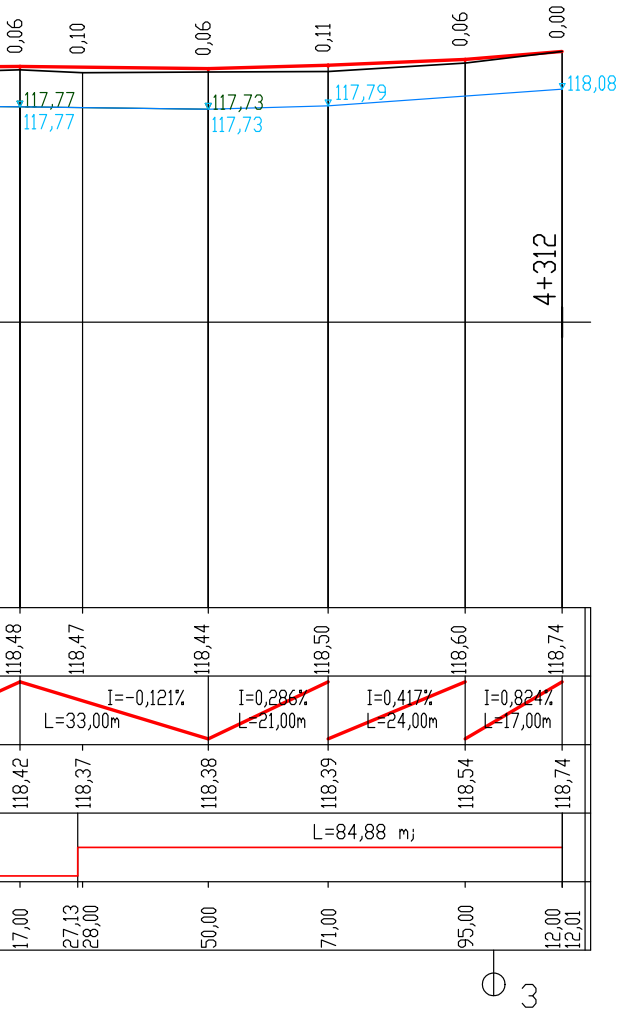
0,06
0,10
0,06
0,11
0,06
0,00
117,77
117,77
117,73
117,73
117,79
118,08
4+312
118,48
118,47
118,44
118,50
118,60
118,74
I=-0,121%
L=33,00m
I=0,286%
L=21,00m
I=0,417%
L=24,00m
I=0,824%
L=17,00m
118,42
118,37
118,38
118,39
118,54
118,74
L=84,88 mj
17,00
27,13
28,00
50,00
71,00
95,00
12,00
12,01
3

Nazwa projektu	Projekt rozbudowy drogi gminnej nr G.320411W Zielona - Filipy - Kozin - Wężewo		
Inwestor	Wójt Gminy Krasne		
Wykonawca	AS Projekt, Warszawa		
Rysunek	PROFIL PODŁUŻNY		
	Skala 1:100/1000	Kwiecień 2019	Rysunek 3/3
Projektant	mgr inż. Krystyna Suwara upr. nr Wa-793/94	specjalność drogowa	
Asystent	mgr inż. Wojciech Soból		
Sprawdził	mgr inż.Agnieszka Kowalczyk-Suwara upr. nr MAZ/0403/POOD/10	specjalność drogowa	